



<b>1. Üristiär</b> R. Planzer/B. Walker 2008	<b>8Bh</b>	<b>14m</b>	<b>6b</b>
<b>2. Muger</b> R. Planzer/B. Walker 2008	<b>6Bh</b>	<b>11m</b>	<b>6b</b>
<b>3. Tilak</b> R. Planzer/W. Gnos/B. Walker 2008	<b>6Bh</b>	<b>11m</b>	<b>6c</b>
<b>4. Rotityyfel</b> R. Planzer/B. Walker 2008	<b>11Bh</b>	<b>18m</b>	<b>7b</b>
<b>5. Hochzytssprung</b> R. Planzer/B. Walker 2008	<b>10Bh</b>	<b>17m</b>	<b>6c+/7a</b>
<b>6. Uri</b> B. Walker 2008	<b>10Bh</b>	<b>16m</b>	<b>7c</b>
<b>7. Seeblick</b> R. Planzer/B. Walker 2008 (Gleicher Start wie Zäch)	<b>13Bh</b>	<b>23m</b>	<b>6c+</b>
<b>8. Zäch 1SL.</b>	<b>8Bh</b>	<b>14m</b>	<b>6b+</b>
<b>Zäch 2SL.</b> R. Planzer/B. Walker 2008	<b>6Bh</b>	<b>+11m</b>	<b>?</b>
<b>9. Danke Implenja</b> R. Planzer/B. Walker 2008	<b>10Bh</b>	<b>18m</b>	<b>6c</b>
<b>10. Die 3 ?</b> R. Planzer/B. Walker 2008	<b>12Bh</b>	<b>19m</b>	<b>6b+</b>
<b>11. Gummitiär</b> R. Planzer/B. Walker 2008	<b>9Bh</b>	<b>17m</b>	<b>6b</b>

**Zur Verfügung gestellt von Bruno Walker, Erstfeld (2021)**

Aktualisiert:  
03.04.2024



**Zugang:** Vom Bahnhof Erstfeld Schmiedgasse bis grosser Parkplatz. Links in den Wald abbiegen Richtung Damm bis grosse Holzbeigen. Weg rechts nehmen bis zur dritten Kehre (Rots Bänli).

**Achtung: Zecken!!!**



Fotos Bruno Bollinger (28.04.2021)



Beim «Rots Bänli» rechts steigend in den Wald (zwei alte, verwitterte Fixseile), dann steil hinauf durch den Wald zu den Felsen (abenteuerlicher Weg).

**Achtung! Beim Rots Bänli Steinschlag von oben (Wild)!**



**Rots Bänli**

Mail, 6.Juni 2021:

**Erschliesser Bruno Walker bestätigt mir, dass der Zustieg zu «Powerland» schon immer gefährlich war. «Nach dem Couloir ist immer mit Steinschlag zu Rechnen, die Querung ist ohne halt, so schnell wie möglich zu absolvieren.»**






























J F M A M J J A S O N D

## Tags

Gneis

## Routen

[Route\(n\) hinzufügen](#) [Topo hinzufügen](#) [Neu sortieren](#) [Stapelbearbeitung](#) [Konvert. Grade](#)

<input type="checkbox"/>	<input checked="" type="checkbox"/> Route	Schwierigkeitsgrad	
<input type="checkbox"/>	<input checked="" type="checkbox"/> 1 Üristiär <a href="#">Sport</a>	6b	
<input type="checkbox"/>	<input checked="" type="checkbox"/> 2 Muger <a href="#">Sport</a>	6b	
<input type="checkbox"/>	<input checked="" type="checkbox"/> 3 Tilak <a href="#">Sport</a>	6c	
<input type="checkbox"/>	<input checked="" type="checkbox"/> 4 Rotityyfel <a href="#">Sport</a>	7b	
<input type="checkbox"/>	<input checked="" type="checkbox"/> 5 Hochzytssprung <a href="#">Sport</a>	6c+	
<input type="checkbox"/>	<input checked="" type="checkbox"/> 6 Uri <a href="#">Sport</a>	7c	
<input type="checkbox"/>	<input checked="" type="checkbox"/> 7 Seeblick <a href="#">Sport</a>	6c+	
<input type="checkbox"/>	<input checked="" type="checkbox"/> 8 <input checked="" type="checkbox"/> ★★★★★ Zäch <a href="#">Sport</a> 2† <input type="checkbox"/> 1 6b+ <input type="checkbox"/> 2 7b FFA: Waldemar, 20 Mai 2016	7b	
<input type="checkbox"/>	<input checked="" type="checkbox"/> 9 Danke Implenia <a href="#">Sport</a>	6c	
<input type="checkbox"/>	<input checked="" type="checkbox"/> 10 Die 3? <a href="#">Sport</a>	6b+	
<input type="checkbox"/>	<input checked="" type="checkbox"/> 11 Gummitiär <a href="#">Sport</a>	6b	

Aus: thecrag.com

Aktualisiert:  
03.04.2024